

Mexikó:



Az Észak- Amerikai kontinenshez tartozó ország, tagja pl. a NAFTA nevű szervezetnek (Kanada, USA és Mexikó közötti szabadkereskedelmi egyezmény). Hivatalos nyelve a spanyol, fővárosa Mexikóváros. Népességét tekintve a térség többi országához hasonlóan vegyes, a népesség $\frac{3}{4}$ - e mesztic, 10% fehér, és néhány százalék indián lakosság jellemző. Az azték és maja kultúrák is a mai Mexikó területén

voltak jelen.

Gazdaságán érződik, hogy az USA félperifériája,

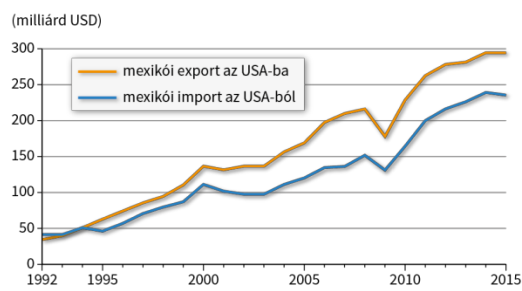
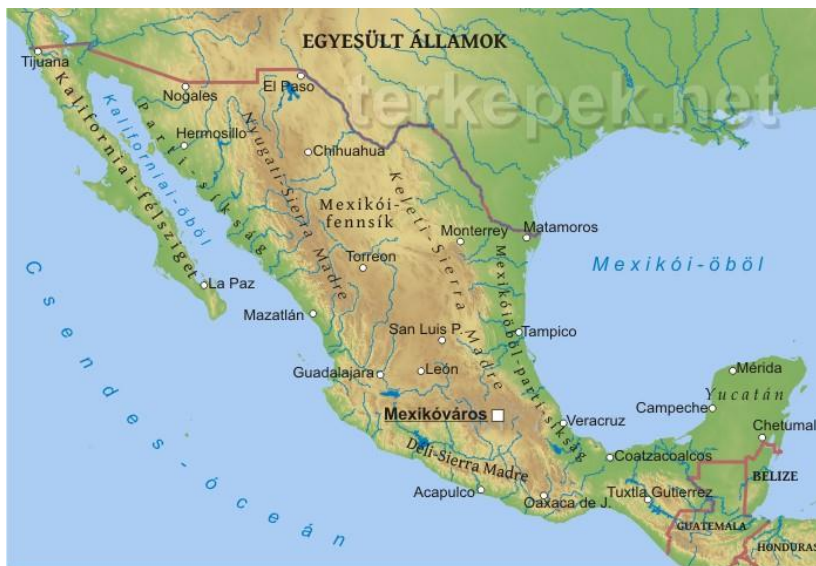
Fontosabb mezőgazdasági terményei a cukornád, kávé, kakaó, banán, amelyeket exportra is termelnek, az ún. zakope fából pedig a rágógumi alapanyagát csapolják.

Iparuk a térség többi országához képest fejlettebb, termékeinek fő felvásárlópartnere az USA.

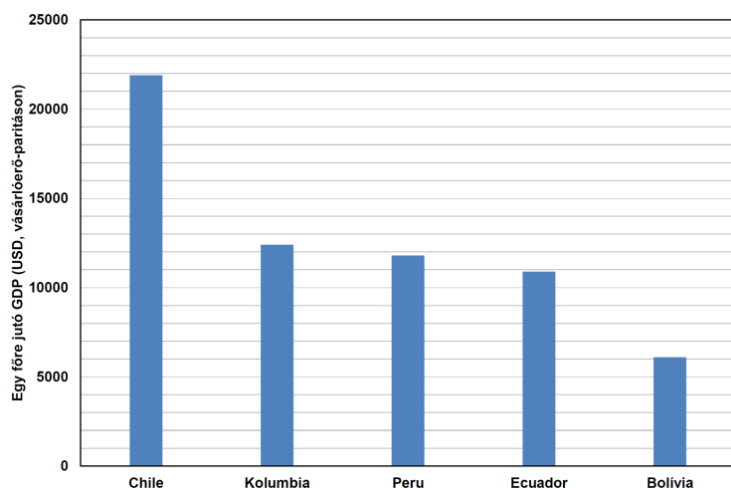
Gyakorik az ún. maquiladorák (ábra), amelyek szabad kereskedelmi zónában elhelyezkedő ipari létesítmények, a

gyártáshoz használt alapanyagokat vámmentesen szerzik be, főleg az USA- val közös határok mentén, a munkanélküliség- elvándorlás problémáját akarták velük megoldani, de vonzóak az amerikai működő tőke számára is. Emellett vonzó az olcsó munkaerő, illetve a térségben található nyersanyagok, amelyek árát érdekükben áll alacsony áron tartani. A munkabéreket is jellemzően alacsonyan tartják, így az életszínvonal is lassan tud növekedni, az 1990'- es évektől több millió ember vándorolt emiatt az Egyesült Államokba a jobb élet reményében, de a közelmúltban a közös határon épülő fal és a szigorú tengeri határvédelem miatt az illegális bevándorlás csökkent.

Az ország a gazdasága helyreállítása érdekében hiteket vett fel, amelyeket nem tudott törleszteni, így adósságspirálba került. A közbiztonság ezek miatt elég rossz az országban (a jóléti intézkedésekre nem jut pénz), a bevételeiket a drogkereskedelemmel próbálják fellendíteni.



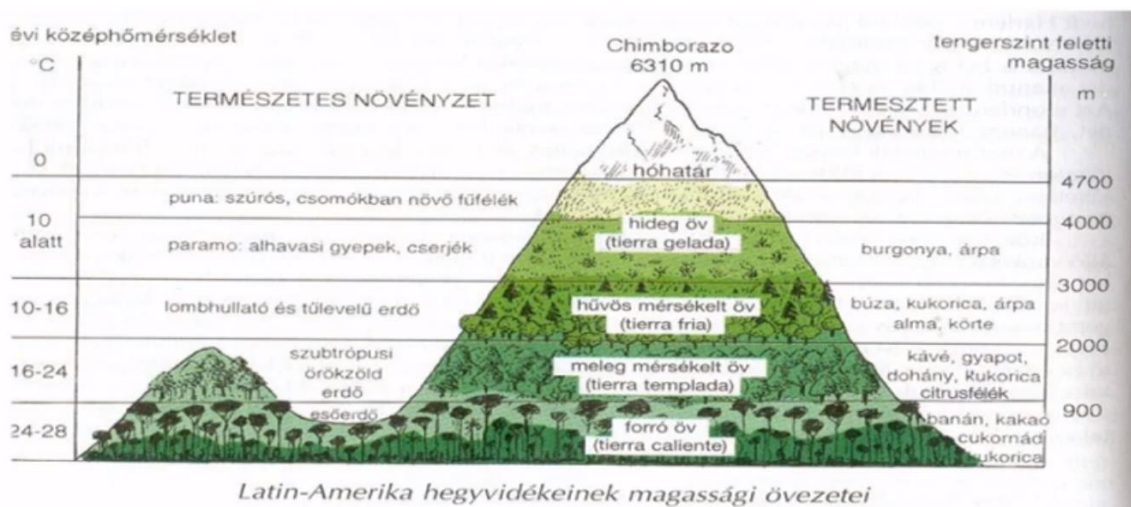
Andok országai:



Színesfémekben, nemesfémekben a Föld egyik leggazdagabb vidéke (pl. cink, réz, ón, ezüst), a bányászat viszont rendkívül költséges ipari tevékenység, a vállalatok főleg amerikai kézben vannak. Az Andok országaiiban nem jellemző a korszerű feldolgozóipar, így nyersanyagként tudják exportálni a termékeiket, olcsóbban tudják eladni azokat.

Mezőgazdaságára jellemző a függőleges övezetesség miatti megosztottság: általában a domborzati viszonyok döntik el, hogy mit tudnak termelni.

A térségben élő emberek 1/3 része indián őslakó, ők alkotják a társadalom legszegényebb rétegét, általában olcsó bér munkát végeznek. Az Andok országaihoz tartozik a bevételeit főleg bányászatból szerző, leghosszabb kiterjedésű ország, Chile, a tengeri kijáráttal nem rendelkező, és emiatt még fokozottabban nehéz helyzetben levő Bolívia, az egyenlítő vonalán fekvő Ecuador, Kolumbia, a hírhedt drogbáró, Escobar szülőháza (klimatikus szempontból Kolumbia a trópusi országok közé is sorolható), illetve Peru, aminek területén az ősi inka civilizáció romvárosa Machu Picchu is található.



Mérsékelt övezeti országok:

Természeti erőforrások tekintetében kevésbé vannak ellátva, kevesebb nyersanyaggal rendelkeznek. A legjelentősebb országa Argentína (csak itt található kőolaj), fővárosa Buenos Aires. A pampákon szarvasmarha és juhtenyésztés jellemző.

Argentína, és Uruguay kevésbé kapcsolódik az USA külkereskedelmi érdekkörébe, mert hagyományos exportcikkeinek, a húsnak és a nyersbőrnek legfőbb felvevő piaca az EU, a térségbe tartozik még a szintén elmaradott gazdaságú Paraguay is.

Trópusi országok:

Ásványkincsekben gazdagok (ősföldek miatt, Brazil pajzs, Guyanai hegyvidék). Fontos nyersanyagaik a vasérc, bauxit, színesfémek. Ide tartozik Venezuela (a legnagyobb kőolajkészlettel rendelkező ország), a mai is Franciaországhoz tartozó Francia Guyana, a volt holland gyarmat Suriname és Brazília.

Jellemzőek az ún. latifundiumok, amik exportra viszonylag korszerűen termelő nagybirtokok (főbb terményeik: kakaó, kávé, banán, cukornád). Ezekre a területekre jellemző még a nagyfokú birtokkoncentráció, kevés nagybirtokos, monokultúrás művelési formák (nagy területen egy/ kevés fajta növényt termesztenek).



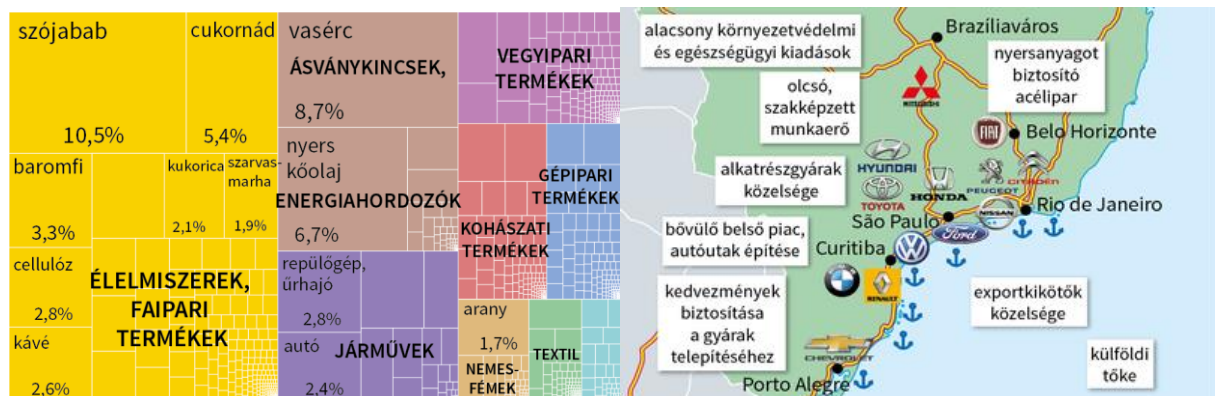
Brazília (fővárosa Brazíliaváros), portugál gyarmat volt, regionális nagyhatalomnak tekinthető, a BRICS országok tagja.

Az ország területén sok ásványkincs lelőhely található, amire többek között bányászat épül, illetve nehézipar, (központjai: Sao Paulo, Belo Horizonte, Rio de Janeiro). Brazília a Föld legnagyobb autógyártója, fejlett gépipar jellemző (autó-, és repülőalkatrészek gyártása).

Könnyűipara is jelentős (textilipar, élelmiszeripar -cukornád-, vegyipar: bioetanol, olajpálma.)

Az ország területén található az Amazonas esőerdő, amit erdőégetéssel, erdőirtással próbálnak mezőgazdasági művelés alá vonni, a letarolt területeken jellemző a szarvasmarhatartás, az

olajpálmaültetvények (az olajpálma értékes vegyipari nyersanyag, ami kozmetikai szerekben, és élelmiszerekben egyaránt megtalálható), illetve a fákat pl. épületfa, illetve bútorfaként hasznosítják. Fontos mezőgazdasági termékei még a kávé, kakaó, cukornád, banán, dohány.



Brazília kiviteli cikkei, autógyárai

Közép- Amerikai országok:



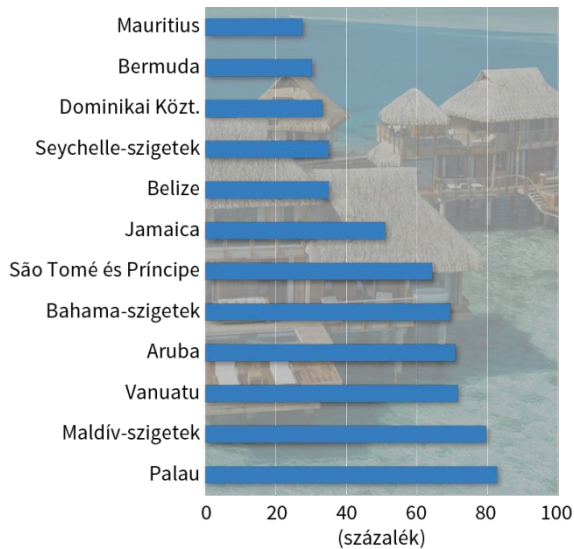
Nevezük őket „banánköztársaságoknak” is, ami a mezőgazdaság jellemző terménye, régebben az exportképes termékek nagyrésztét valóban a banán tette ki. Pejoratív értelemben azokat az országokat is így nevezik, amelyek politikai szempontból instabilak, gyakran diktatórikus

berendezkedés jellemző, és a Közép- Amerikai, illetve a Karibi- térségben találhatóak.

Bár rendelkeznek nemesércvagyonnal, a kitermelés még nem számottevő, mivel a bányák megnyitása is költséges, a feldolgozóipar pedig a térség legtöbb országához hasonlóan itt is fejletlen, anyagáron pedig nem előnyös eladni a termékeket.

Fő bevételi forrásuk a turizmus. Gazdasági életben betöltött szerepük is jelentős, több ilyen ország ún. offshore-terület (az offshore cégek olyan vállalkozások, amelyet nem abban az országban jegyeztek be, ahol gazdasági tevékenységet folytat). Egyes területek az itt bejegyzett cégek számára adókedvezményeket is biztosítanak, akár áfamentességet, illetve a cégek üzemeltetése is elég kedvező.

Itt található még a Panama- csatorna, ami az Atlanti- és a Csendes óceán közötti átjáró, 1914- ben adták át.



A turizusból származó bevétel aránya az exportból néhány trópusi üdülőszigeten