



Tavak

An aerial photograph of a large, vibrant blue lake. The lake is surrounded by lush green fields and dense forests. In the foreground, a town with red-roofed houses and a parking lot is visible. In the background, there are rolling hills and mountains under a clear blue sky. The text "Mi is az a tó?" is overlaid in the top left corner.

Mi is az a tó?

Tó: a szárazföld minden oldalról zárt mélyedését kitöltő állóvíz, amely nincs közvetlen kapcsolatban a világtengerrel.

TAVAK

```
graph TD; TAVAK --> természetes; TAVAK --> mesterséges; természetes --> belso["belső erők  
által"]; természetes --> kulso["külső erők  
által"];
```

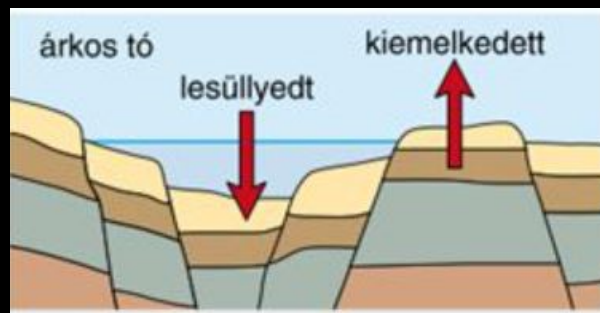
természetes

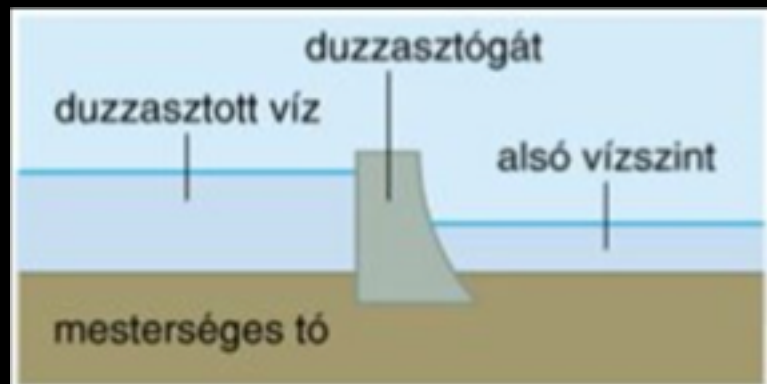
mesterséges

belső erők
által

külső erők
által

Balaton

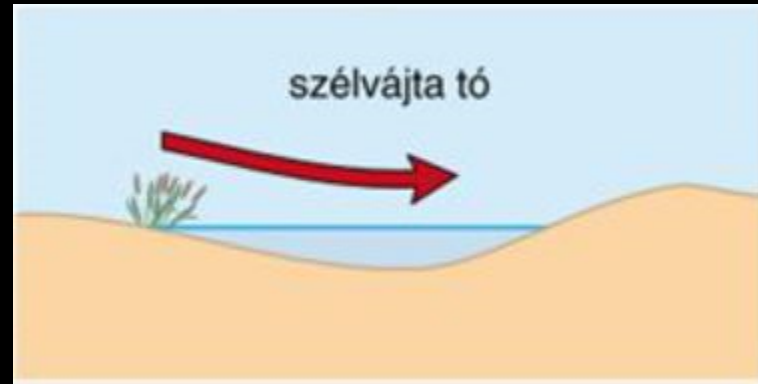




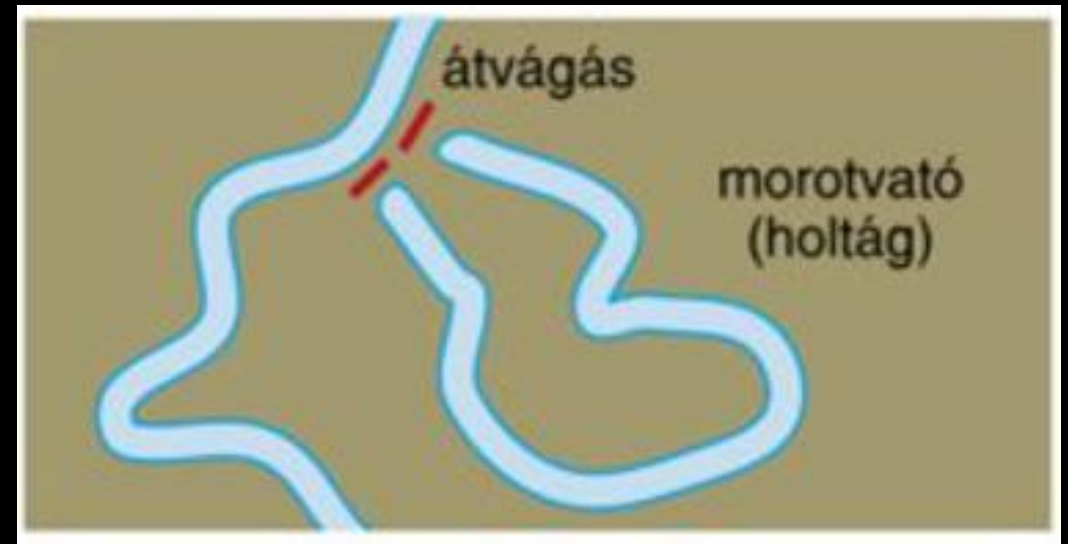
Tisza-tó



Fehér-tó



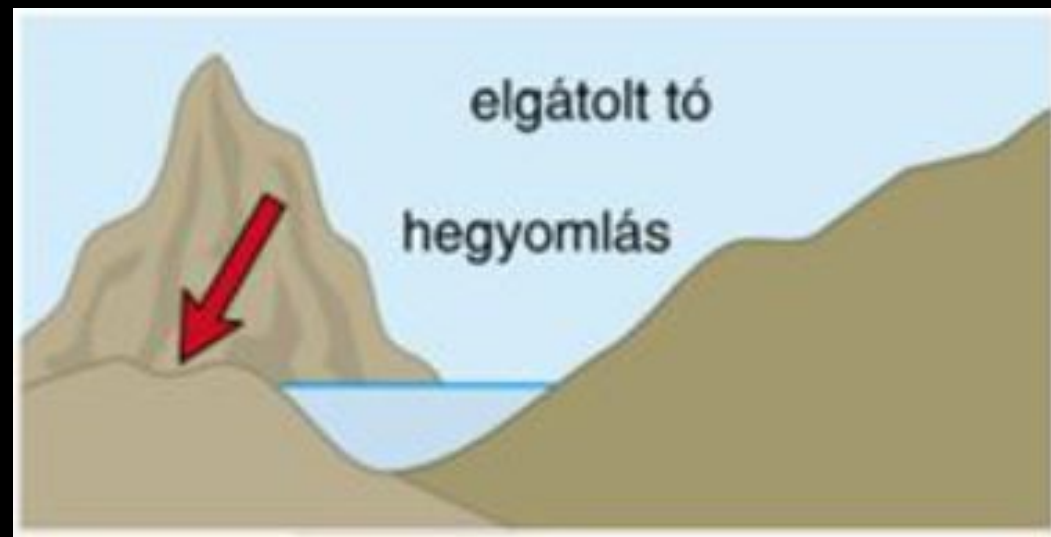
Szelidi-tó



Szent Anna-tó



Gyilkos-tó



Fertő



A tavak pusztulása

Mocsár



láp

