

Tanítási tervezet

1. Alapadatok

Az óra időpontja: 2024.05.02. 11:50

Iskola, osztály: Zuglói Arany János Általános Iskola és AMI. 7.b

Iskola neve és címe: Zuglói Arany János Általános Iskola és AMI. Újvidék tér 3, 1145

Tanít: Tóth Bernadett

Témakör megnevezése: Észak- és Nyugat-Európa

Tanítási egység (téma) címe: Egyesült Királyság

Az óra (jellemző) típusa: Új ismeretet feldolgozó óra

2. Tantervi követelmények

2.1. A tanítási óra oktatási céljai: jelentős iparvárosok megismerése, ipari szerkezetváltás megértése, érdeklődés felkeltése az Egyesült Királyság földrajza, kultúrája és gazdasága iránt

2.2. A tanítási óra képzési, fejlesztési céljai: anyanyelvi kommunikációs készségek fejlesztése, szövegértés fejlesztése, topográfiai ismeretek, térképolvasás fejlesztése, rendszerben való gondolkodás fejlesztése

2.3. A tanítási óra nevelési céljai: páros munkában végzett feladatokkal a társas- és anyanyelvi kompetenciák fejlesztése, társakkal való együttműködés – társas kapcsolatok fejlesztése

2.4. Oktatási követelmények:

a. Fogalmak:

- új: -
- megerősítendő: ipar, mezőgazdaság, energiahordozók, iparváros, óceán éghajlat

b. Folyamatok:

- új: ipari szerkezetváltás
- megerősítendő: -

c. Összefüggések:

- új: -
- megerősítendő: gyarmatosítás, gyarmati múlt

d. Megfigyelések, vizsgálatok, kísérletek: -

e. Fejlesztendő készségek, kompetenciák (mit, mivel?): topográfiai ismeretek (térképes, kontúrtérképes feladatok), szövegértés és ábraelemzés (tk), társas- és anyanyelvi kompetenciák (páros munka)

f. Főbb tanulói tevékenységek: térképes feladatmegoldás, jegyzetelés, szövegfeldolgozás

3. Szemléltető és munkaeszközök

feladatlapok

tk

ppt

4. Felhasznált irodalom

Földrajz 7. Kontinensek földrajza. Mozaik Kiadó

nkp.hu

5. Mellékletek jegyzéke

feladatlapok

Az óra részletes felépítése

Idő	Az óra menete	Didaktikai mozzanat	Didaktikai módszer	Munkaforma	Eszköz
1 perc	adminisztráció	-	-	-	-
2 perc	ráhangelő feladat: montázs	motiváció	frontális osztálymunka	egyéni	képmontázs (1. melléklet)
3 perc	Nagy-Britannia, Anglia, Egyesült királyság elkülönítése térképes feladat alapján	ráhangelés, új ismeret	tanulói feladatmegoldás	páros munka	térképes feladat (2. melléklet)
5 perc	az országokról az alapvető adatok átbeszélése (népesség, hivatalos nyelv, vallás, államforma stb.)	új ismeret	tanári közlés, tanulói jegyzetkészítés	frontális osztálymunka	ppt, füzet
7 perc	topográfia: kontúrtérképen jelölni a megadott földrajzi helyeket (Temze, Pennine-hg, London, Glasgow, Cardiff, Belfast, La Manche-csatorna, Atlanti-óceán, Északi-tenger, Ír-tenger, Szent György-csatorna, Londoni-medence, Skót-medence, Kelta-tenger, Doveri-szoros)	új ismeretek, rögzítés	tanulói feladatmegoldás	páros munka	kontúrtérkép (3. melléklet)
2 perc	zászlók megismerése (Skócia, Wales, Anglia, Észak-Írország)	új ismeret	tanári közlés,	frontális osztálymunka	ppt (4. melléklet)
3 perc	gyarmatok: megismerkedés a brit gyarmatokkal, milyen jelentősége van ma is a gyarmati múltnak kontúrtérképen a tanulóknak be kell azonosítaniuk, hogy melyik mai ország volt része a birodalomnak	új ismeret	tanári közlés	páros munka	atlasz, ppt (5. melléklet)
10 perc	városok megismerése: tk elolvasása és atlasz segítségével párosítani kell a fontosabb városokat a leírásukkal + tanári kiegészítés a városokhoz	új ismeret	tanulói feladatmegoldás	páros munka	atlasz, tk, feladatlap (6. melléklet)
5 perc	ipari jellegzetességek, ipari szerkezetváltás értelmezése	új ismeret	tanári közlés	frontális osztálymunka	ppt
5 perc	London: turista látványosságok videó alapján a tanulóknak le kell tudni jegyzetelni, hogy milyen nevezetességek vannak Londonban link: London, a legrégebbi világváros - videó - Mozaik digitális oktatás és tanulás (mozaweb.hu)	új ismeret, motiváció	videófeldolgozás	egyéni munka	videó, füzet
2 perc	lezárás, összegzés felmerülő kérdések megválaszolása	lezárás, összegzés	tanári kérdés, összefoglalás	frontális osztálymunka	-

Mellékletek

1. melléklet



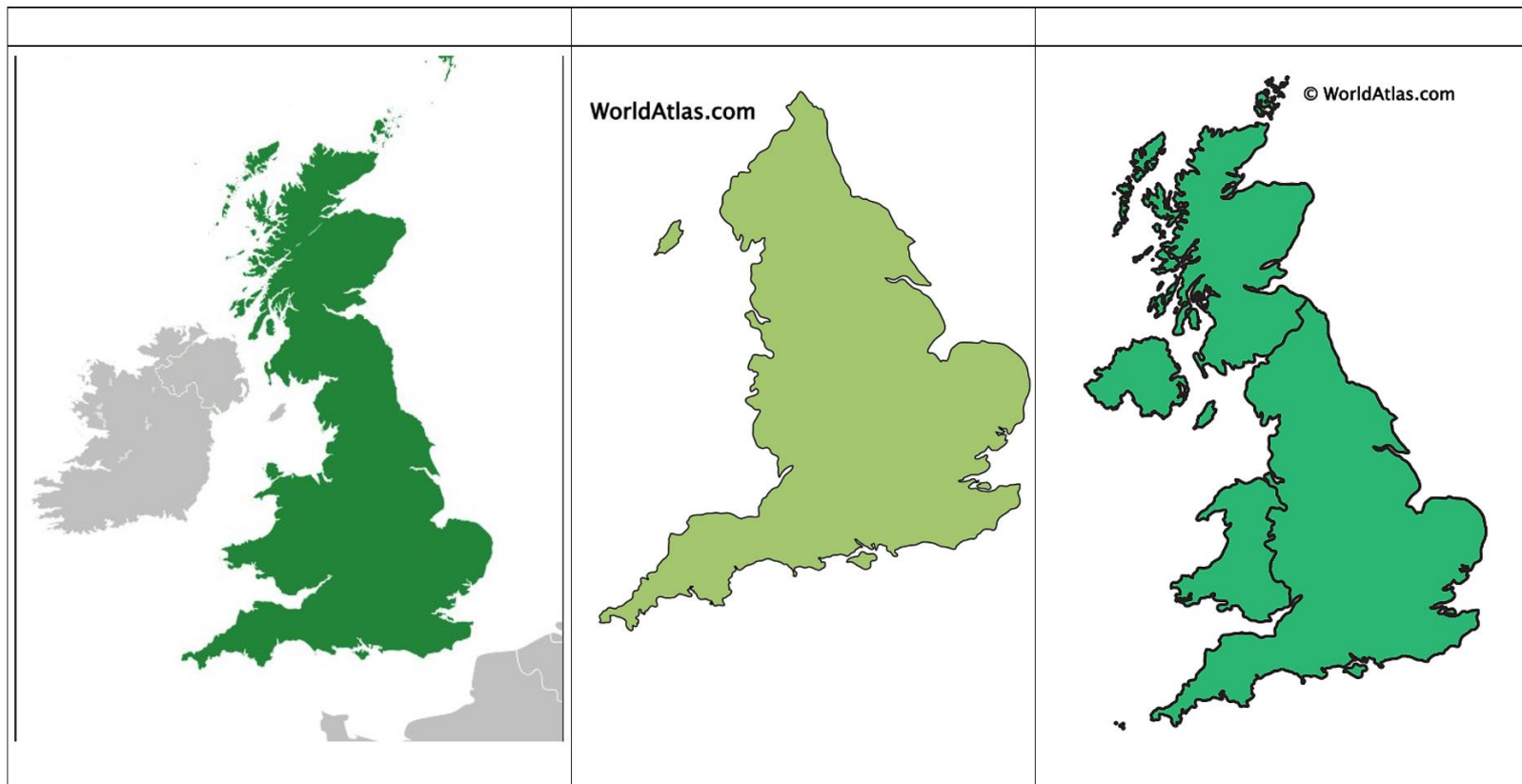
2. melléklet

1. Párosítsd a leírást a megfelelő ábrához!

A) Anglia: Brit-fősziget legnagyobb, déli része, egykor önálló királyság.

B) Nagy-Britannia: Anglia, Wales és Skócia együttesen alkotja.

C) Egyesült Királyság: Anglia, Wales és Skócia az Ír-sziget északi részével (Észak-Írország) kiegészülve.

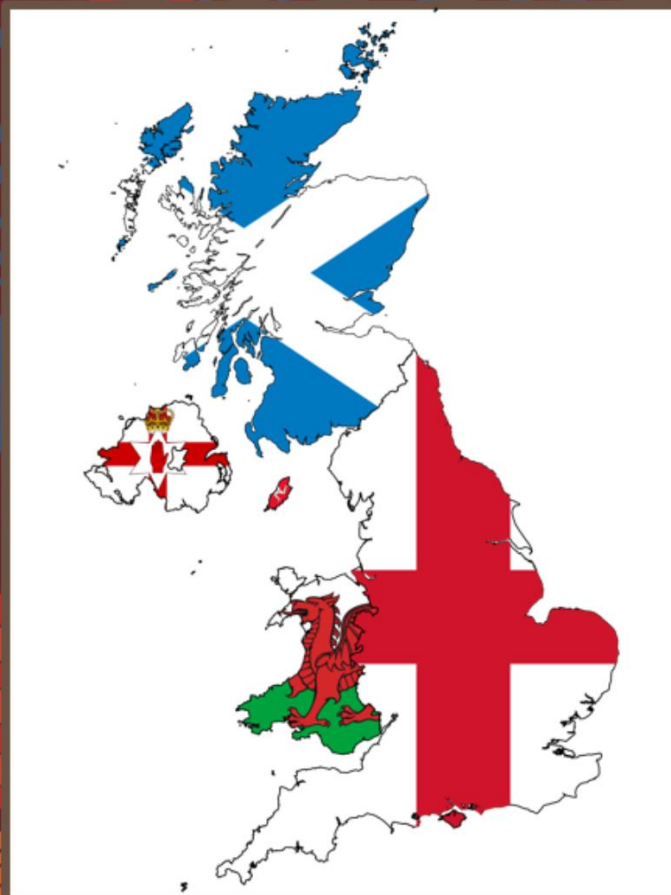


3. melléklet

Jelöld a térképen: Temze, Pennine-hg, London, Glasgow, Cardiff, Belfast, La Manche-csatorna, Atlanti-óceán, Északi-tenger, Ír-tenger, Szent György-csatorna, Londoni-medence, Skót-medence, Kelta-tenger, Doveri-szoros!



Zászlók



◦ **Egyesült Királyság**

◦ „*Union Jack*”



◦ **Anglia**



◦ **Skócia**



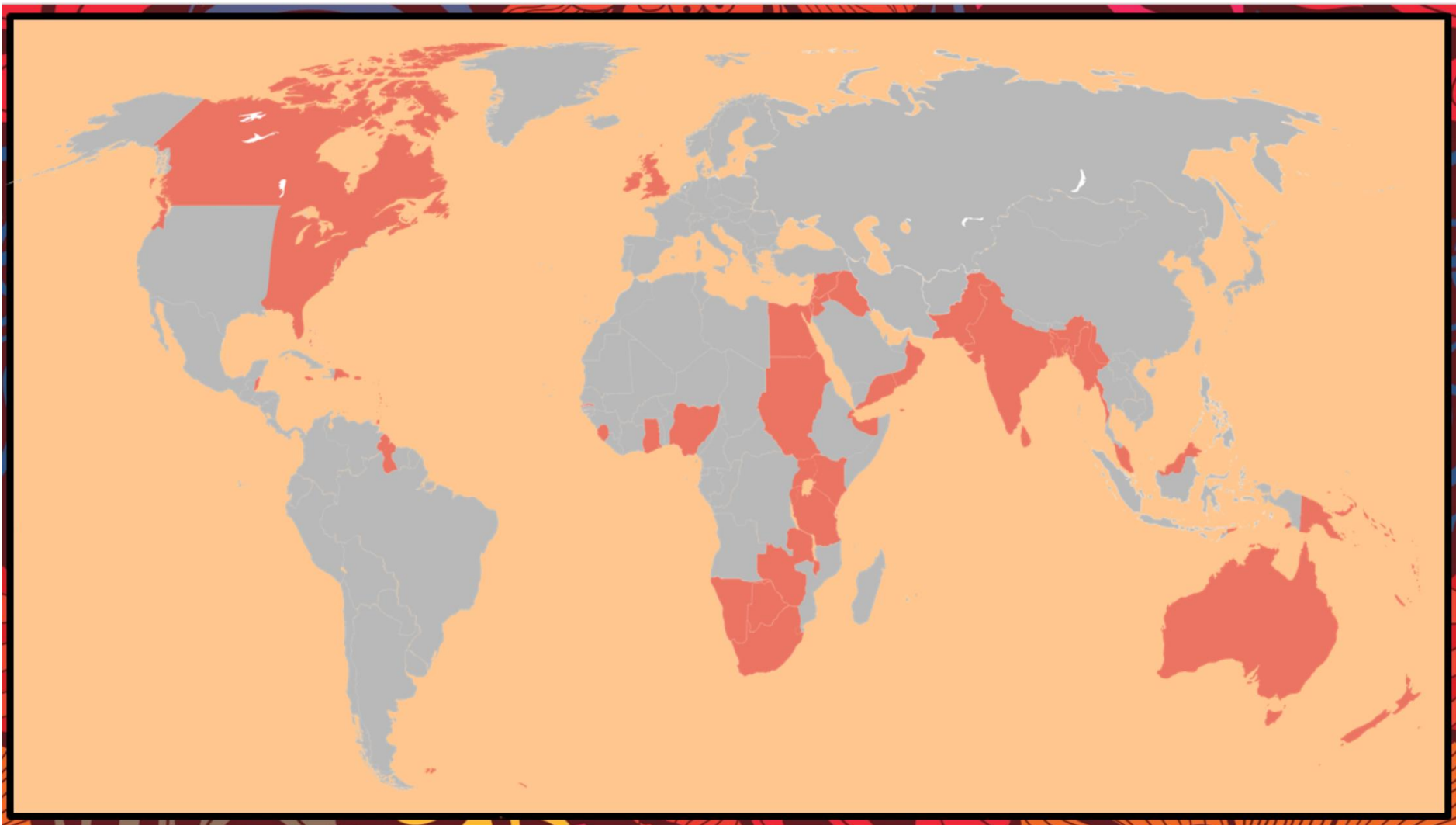
◦ **Észak-Írország**



◦ **Wales**



5. melléklet



6. melléklet

Kösd össze a városneveket a jellemzőkkel! Használd hozzá a tankönyvet és az atlaszt is!

Glasgow	a) legnagyobb angol ipari központ
Birmingham	b) angol kikötő
London	c) Wales fővárosa
Manchester	d) skót kikötő
Cardiff	e) Skócia fővárosa
Edinburgh	f) skót kikötőváros
Aberdeen	g) Észak-Írország fővárosa
Belfast	h) angol város, textilipari központ
Liverpool	i) Anglia fővárosa
Dover	j) La Manche-csatorna partján város, fehér szikláiról híres