

A kontinens mérete

The True Size of Africa

A small contribution in the fight against rampant immappancy, by Kai Krause



United States

9,8
millió
km²



Europe

10,2
millió
km²



India

3,3
millió
km²



Japan

0,4
millió
km²



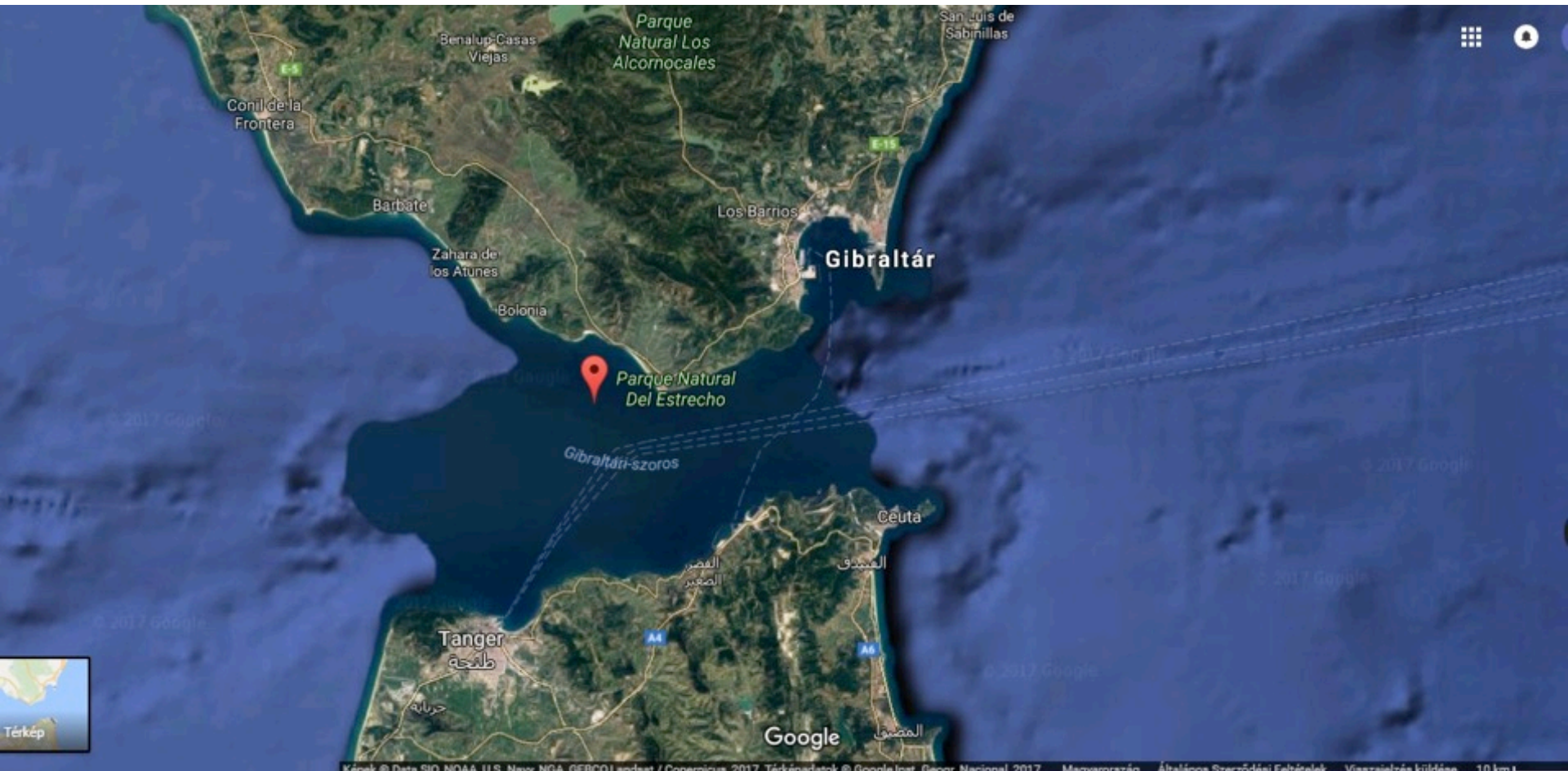
China

9,6
millió
km²

Afrika helyzete a Földön



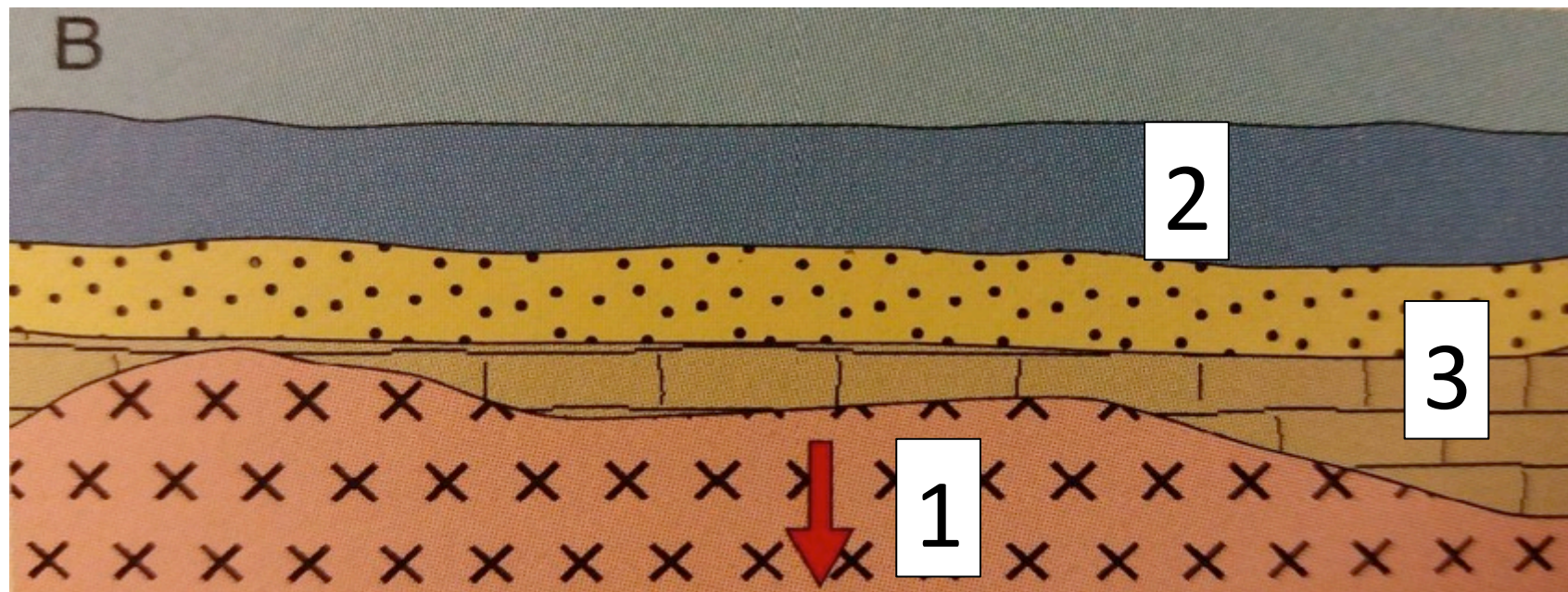
Gibraltári-szoros



Szuezi-csatorna



Afrika földtörténete: Ó-és középidő



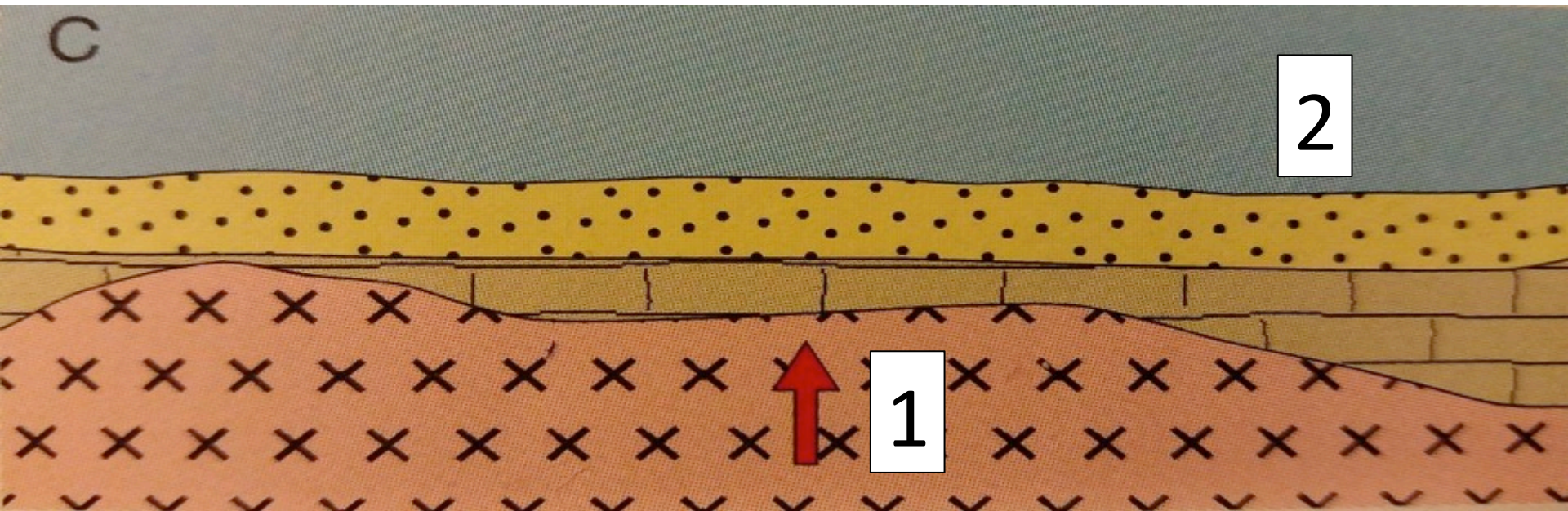
Jelkulcs




tenger
agyag, homokkő
mészkkő
ősföld

1. Ősföld süllyedése
2. Tengerelöntés
3. Üledékképződés

Afrika földtörténete: Ó-és középidő



Jelkulcs



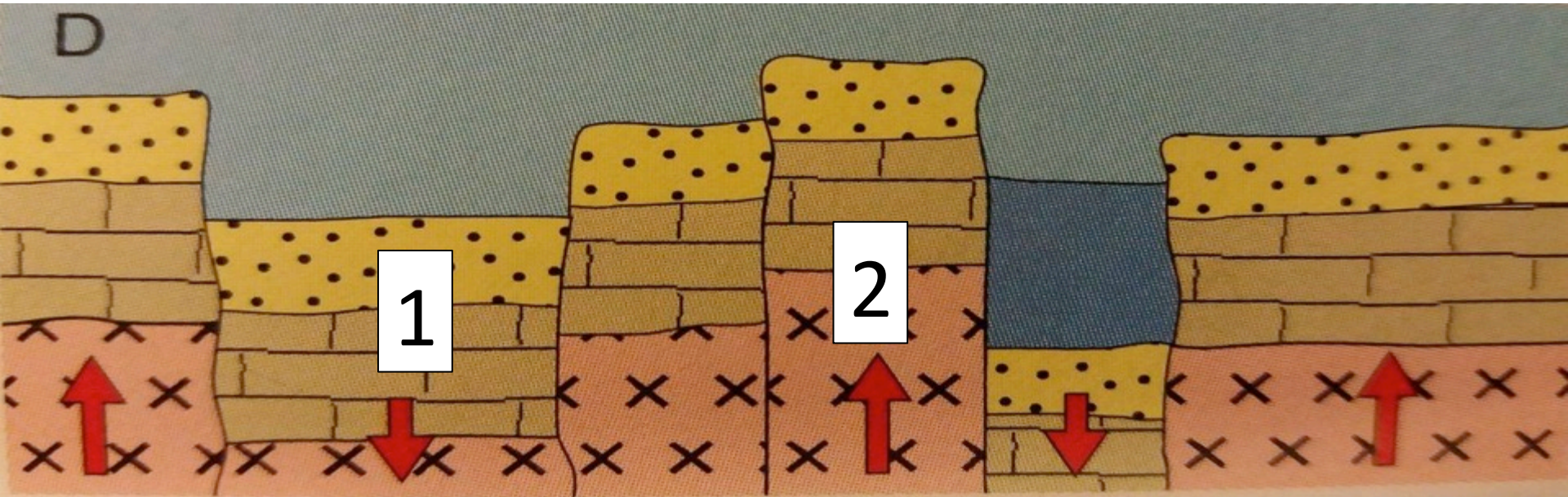
tenger
agyag, homokkő
mészkö
ősföld

1. Terület megemelkedése
2. Tenger visszahúzódása, szárazulat kialakulása
3. Táblás vidék kialakulása


Drakensberge



Afrika földtörténete: Újidő - Harmadidőszak



Jelkulcs




tenger
agyag, homokkő
mész
ősföld


1. Kéregmozgás hatására feldarabolódás: lesüllyedés
2. Kéregmozgások hatására feldarabolódás: kiemelkedés

Afrika földtörténete:

Újidő - Harmadidőszak



Jelkulcs



tenger
agyag, homokkő
mészkő
ősföld

1. Vulkáni tevékenység

2. Tavak